

Poscritti

☒ rilevato

o visitato, non rilevato

o insediamento disperso, solo accennato

Sviluppo dell'insediamento

Relazioni storiche e spaziali fra i principali perimetri edificati, gruppi edilizi, intorni ed elementi singoli; conflitti; indicazioni particolari per la conservazione.

La località, già menzionata nel 1411 con il nome di Gera, apparteneva alla "squadra" della "vicinanza" di Verzasca e Brione, dalla quale si staccò, per divenire comune autonomo, nel 1852.

Ecclesiasticamente dipendente, sino al 1740, da Brione, è ora parrocchia autonoma. Una chiesetta, citata per la prima volta nel 1709 e sita presso il fiume, venne distrutta da un'alluvione nel 1816, mentre l'attuale chiesa parrocchiale di S. Giovanni Evangelista venne eretta nel 1819 sul terrazzo della Monda.

L'allevamento del bestiame e la lavorazione del granito nella valle, la coltura della vigna nella frazione di Gerra Piano, sul Piano di Magadino, risultano tuttora le attività prevalenti di Gerra Verzasca, anche se, come in altre località della valle è cominciata la trasformazione in villaggio di mera residenza o di residenza secondaria: il fenomeno trova le sue origini già nelle periodiche, forti emigrazioni di inizio secolo verso la California.

Esposta ad est, essa sorge su un'elevazione del fondovalle, di origine alluvionale, allo sbocco dei due valloni di Conscino e di Cioss.

L'insediamento è formato da alcuni gruppi sparsi siti lungo il fiume, e da altri posti sul pendio ovest della valle, poco sopra il tracciato viario: tutti hanno composizione diversa, a dipendenza del luogo di ubicazione.

All'entrata del villaggio si incontra il gruppo G 0.3, della frazione di Fromighera, nel quale si evidenziano le due abitazioni 0.3.9, della fine dell'Ottocento, sorte parallelamente sopra la strada. Il resto del gruppo si è sviluppato sotto l'attuale tracciato della carrozzabile; esso è caratterizzato da stalle trasformate in residenze abitative, in gran parte secondarie, la disposizione delle quali è perlopiù parallela alle curve di livello, salvo qualche rara eccezione. Al centro di questa struttura, puntiforme e poco compatta, vi è un piccolo forno del pane (0.3.7).

Proseguendo lungo la cantonale si giunge ad una diramazione che conduce al gruppo G 0.2: posto sul piano alluvionale, in posizione centrale rispetto agli

Qualificazione**Termine di confronto**

o città

☒ villaggio

o borgo

o frazione (Weiler)

o villaggio urbanizzato

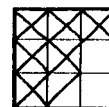
o caso particolare

qualità della situazione

qualità spaziali

qualità storico-arch.

ulteriori qualità

**Valutazione dell'insediamento nell'ambito della regione**

Villaggio a carattere rurale, Gerra Verzasca manifesta ancora oggi queste sue origini contadine pur presentando, comunque, un certo carattere residenziale ed in parte anche residenziale-secondario.

La località possiede certe qualità dal profilo della situazione per la diversificazione di ubicazione dei vari gruppetti che la compongono, e per l'integrità di alcuni di essi: spiccano per queste prerogative i gruppetti sul piano alluvionale ed in special modo il complesso ecclesiastico ed il gruppetto di Case Nuove.

Un certo interesse è pure manifestato dal lato spaziale, malgrado le ridotte dimensioni dei piccoli insediamenti. Tutti i gruppi sono, infatti, in relazione morfologica con il sito e collegati in modo tale che il gruppetto della chiesa

Poscritti

Sviluppo dell'insediamento (continuazione)

altri gruppi e depressa in relazione alla carrozzabile, esso mostra una struttura puntiforme di abitazioni frammiste a stalle. È inoltre caratterizzato dalla presenza di alcune costruzioni contigue lunghe, disposte perpendicolarmente alla strada, con balconate lignee aperte verso sud, abitate da più famiglie. Da questo gruppo partono tre sentieri che collegano gli altri gruppi ed il gruppetto 0.0.15, caratterizzato anch'esso da quattro o cinque costruzioni lunghe perpendicolari alle curve, abitate da tre o quattro famiglie. Il sentiero 0.0.16 inizia al centro del gruppo G 0.2 e sale all'insieme della Monda, che forma il gruppo G 0.1, sito in posizione rialzata e dominante il fondovalle. Esso è caratterizzato dalla presenza della Chiesa parrocchiale (E 0.1.1), dedicata a San Giovanni Evangelista ed edificata nel 1819, a lato della quale si apre un bellissimo sagrato alberato sostenuto da un muro a secco; in posizione retrostante sorgono l'Ossario (del 1840) ed il Cimitero (del 1850). Sull'asse d'entrata della chiesa vi è poi una lunga costruzione del 1820, a due piani, composta dal Municipio, dalla casa parrocchiale e da una parte abitativa. Pochi gli altri elementi di questo gruppo: alcune stalle sparse ed un piccolo elemento abitativo alterante, sito dietro la casa comunale.

Verso nord vi è poi il gruppo G 0.4, che forma la frazione di Lorentino; sito sull'altra sponda della Verzasca, è collegato agli altri gruppi per mezzo di un ponticello in cemento armato. Dopo il ponte, il sentiero continua parallelo al limitare del piano alluvionale, ai piedi del pendio, per entrare quindi nella struttura del gruppo, caratterizzata essenzialmente da rustici frammisti a poche abitazioni, in un insieme molto compatto lungo il percorso interno; esso forma quasi un fronte con le entrate orientate sul tracciato, caratterizzato dall'avere i colmi dei tetti tutti perpendicolari alle curve, ad eccezione di una sola costruzione, al centro del nucleo. La casa 0.4.11 è una nuova costruzione, intonacata e adibita a residenza secondaria, mal inserita fra le altre (in conci da taglio a vista); questo gruppo è quasi disabitato.

Poco oltre il gruppo G 0.3, una diramazione del tracciato viario conduce ai due gruppi edilizi G 0.5 e G 0.6, leggermente discosti dal resto della struttura. Presso la cappelletta lungo il percorso, un bivio conduce ai gruppi citati o al complesso della chiesa (G 0.1) già descritto. Poco prima di entrare nel gruppo di Cioss (G 0.5) si incontra un insieme di case (0.0.26) caratterizzate da una casetta a torre (granaio) di due volumi sovrapposti e da un enorme masso centrale, sopra il quale è stato ricavato un pianoro coltivabile. Poco oltre inizia il gruppetto di Cioss, delimitato a nord da una schiera di abitazioni perpendicolari al pendio, quasi a formare uno schermo alle altre costruzioni inseritesi verso sud.

Qualificazione (continuazione)

sia quasi il fulcro ideale al quale essi fanno capo. La trama dei percorsi esterni ed interni è assai ricca, specialmente nei gruppetti più piccoli e compatti, ed inoltre interessanti sono pure gli spazi pubblici che si formano qua e là lungo i sentieri.

La località denota pure pregi sotto l'aspetto storico-architettonico per la presenza di elementi emergenti quali la chiesa, la canonica ed il municipio nel gruppetto della Monda e per il buon stato generale di conservazione, sia dei rustici sia delle abitazioni.

Poscritti

--	--	--	--	--	--	--

Sviluppo dell'insediamento (continuazione)

In questa struttura troviamo un piccolo forno del pane (0.5.13) con portale granitico. Posto all'estremità sud del gruppetto, volge le spalle al torrente del Cioss (0.0.29), che scende dal Poncione della Marcia e divide i due insiemi. Vicinissimo a questo forno si pone un piccolo annesso (0.5.12) ad un'abitazione esistente, alterante per sostanza (garage) e per struttura (intonaco inesistente in tutto il gruppetto).

Essenzialmente in sassi a vista e con tetti in piode, il tessuto edificato si presenta compatto, percorso da un sentiero parallelo alle curve di livello e da un collegamento con la sottostante strada. Alcuni vuoti centrali danno un po' di respiro alle costruzioni, che, poste alcune parallelamente, altre perpendicolarmente al pendio, sono arricchite da balconi con mensole granitiche. I selciati sono in acciottolato originario, con qualche parte cementata.

Dirimpetto all'insieme G 0.5, poco prima del ponticello sul riale del Cioss, vi è il forno del pane 0.0.27, datato 1877, nel cortile di un'abitazione del 1875. Il riale taglia completamente i due gruppi e segna l'entrata a G 0.6. In prossimità del ponte è sorta, sul basamento in pietra di una vecchia stalla una casetta di legno (0.6.14), alterante.

Il gruppetto, sito sul pendio di Case Nuove, è caratterizzato principalmente da piccole stalle parallele alle curve e aperte verso sud, con ballatoi lignei o granitici. Al centro della struttura, si evidenzia un'abitazione (0.6.16) ristrutturata e intonacata a rasapietra e perciò alterante; a fianco di essa troviamo invece un'abitazione signorile (0.6.15) con due bei loggiati granitici, coronamenti ed un pianterreno che si apre su un giardinetto. Continuando lungo il percorso di attraversamento, incontriamo un altro forno del pane (0.6.17) con uno spiazzo pubblico che dà un certo respiro alla struttura.

Poco oltre, si giunge ad un altro vuoto, sul quale incide un bel fontanone granitico. Altri elementi arricchiscono il gruppetto: un sottoportico (0.6.18) e un'abitazione con un fronte degno di nota (0.6.19).

Verso sud, all'uscita da G 0.6, si situa un gruppetto di abitazioni frammiste a stalle (0.0.28); in esso si trovano un altro forno del pane, datato 1766, ed un'abitazione, pregevole, datata 1672.

In generale, il patrimonio edilizio di Gerra Verzasca è costituito da abitazioni a due piani, intonacate o rifinite a rasapietra, e da stalle, solitamente a uno o due vani di profondità, con muri in conci da taglio a vista con intonaco a rasapietra. I tetti sono generalmente in piode a due falde. Lo stato di conservazione generale è buono. Poche le aggiunte o le modifiche, ad eccezione di alcune nuove abitazioni in gran parte adibite a residenze secondarie.

Gli intorni sono diversificati: molto interessanti, perché integri e inedificati, sono gli intorni I-OR II (sul piano alluvionale a sinistra della Verzasca) e I-OR IV (fra i nuclei sulla sponda destra); assai rovinato è invece l'intorno I-OR I (sul piano alluvionale a destra del fiume), nel quale sono sorte alcune edificazioni di vacanza e l'enorme fienile 0.0.25, proprio fra i due nuclei lungo il tracciato cantonale.

L

Ct. Distr. Comune

Località

TI

4

Gerra Verzasca

— Gerra Verzasca

1. Stesura 18.07.81/fil.

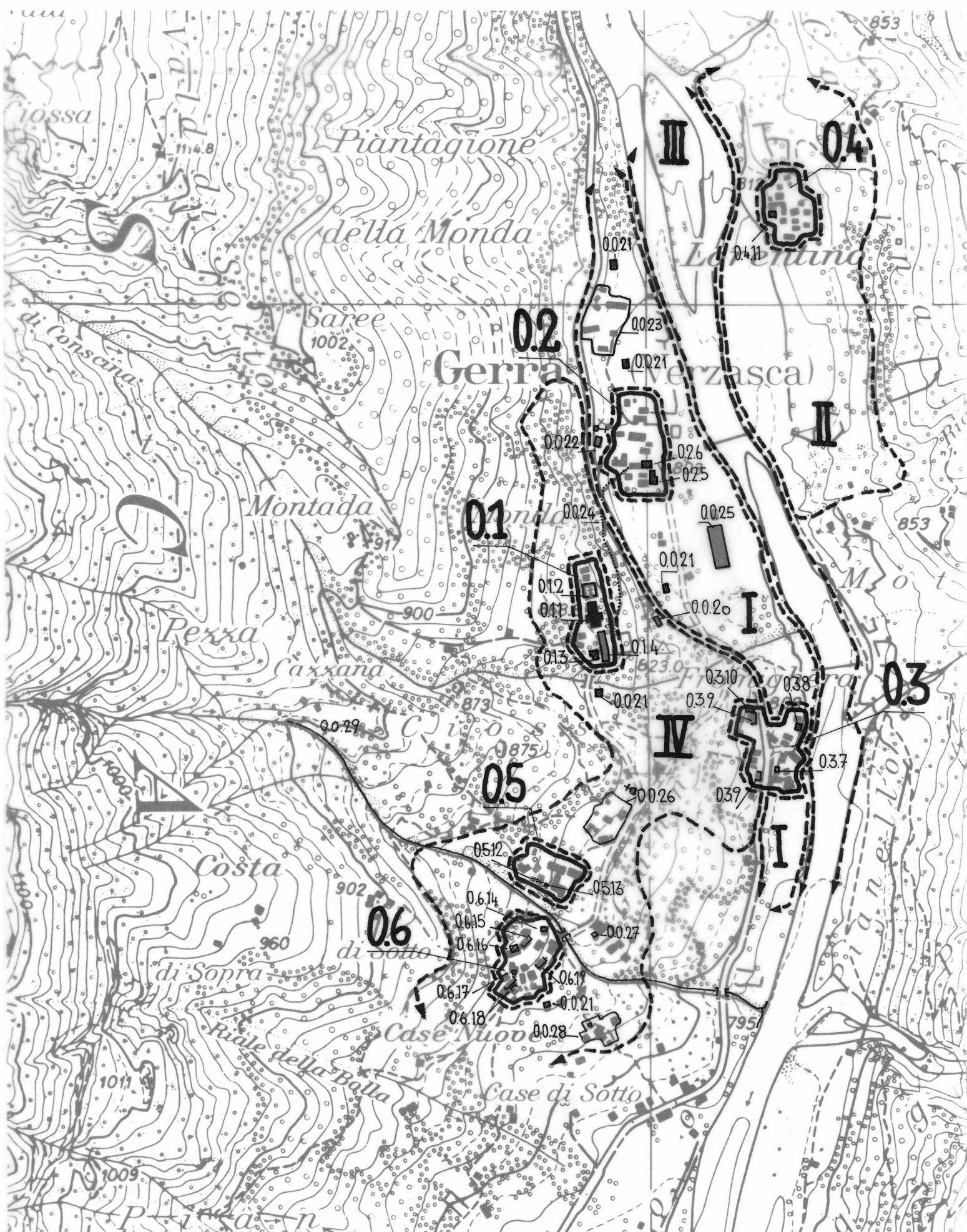
Poscritti

**Perimetri edificati, gruppi edilizi, intorni definiti,
intorni orientati ed elementi singoli***

	Numero	Denominazione	Categoria di rilievo Qualità spaziali Qualità storico-arch. Significato Scopo di conservaz. accennato alterante	Foto No
G	0.1	Gruppo della chiesa con il camposanto, la canonica e la casa comunale.	A X X X A	1-5
G	0.2	Abitazioni disposte sul piano alluvionale della Verzasca.	A X X X A	7,9,13,14
G	0.3	Rustici con qualche abitazione del gruppo della frazione di Fromighera.	A X X X A	24-34
G	0.4	Abitazioni e stalle del gruppo di Lorentino.	A X X X A	18-21
G	0.5	Abitazioni del gruppo di Cioss.	A X X X A	50-59
G	0.6	Abitazioni e stalle del gruppo di Case Nuove.	A X X X A	36-49
I-OR	I	Piano alluvionale della Verzasca.	a X a	17,22
I-OR	II	Piano alluvionale e campi.	a X a	
I-OR	III	Letto del fiume Verzasca.	a X a	17
I-OR	IV	Pendio parzialmente boschivo ed ineditificato.	a X a	
E	0.1.1	Chiesa parrocchiale di San Giovanni Evangelista, edificata nel 1819.	X A	2
	0.1.2	Camposanto con cappella sull'asse.	o	4
	0.1.3	Recente edificazione in prossimità della chiesa.	o	5
	0.1.4	Canonica, Municipio e abitazione; pronunciata massa sull'asse chiesa.	o	3
	0.2.5	Nuovo intervento contrastante per dettagli e proporzioni.	o	13
	0.2.6	Abitazione recente sul prolungamento dell'esistente massa.	o	13
	0.3.7	Piccolo forno del pane.	o	34
	0.3.8	Nuova abitazione fra i rustici.	o	29
	0.3.9	Abitazioni della fine dell'Ottocento, isolate con balconate.	o	26,28
	0.3.10	Piccola aggiunta contrastante per la volumetria ed il dettaglio.	o	
	0.4.11	Nuova abitazione tra i rustici.	o	18
	0.5.12	Parti aggiunte contrastanti per dettagli.	o	50
	0.5.13	Piccolo forno del pane.	o	
	0.6.14	Costruzione provvisoria in legno.	o	48,49
	0.6.15	Abitazione con fronte di pregio.	o	47
	0.6.16	Trasformazione mal inserita.	o	46
	0.6.17	Piccolo forno del pane.	o	
	0.6.18	Sottoportico.	o	42
	0.6.19	Abitazione con fronte di pregio.	o	38
	0.0.20	Abitazione al margine della strada con affresco.	o	12
	0.0.21	Recenti edificazioni accanto ai nuclei.	o	1,6,8,15
	0.0.22	Ufficio postale a lato della strada.	o	
	0.0.23	Abitazioni con balconate in legno.	o	9

* descrizione dettagliata sulle schede A,U ed E: disponibile/non disponibile

* descrizione dettagliata sulle schede A, U ed E: disponibile/non disponibile





Ct. Distr. Comune

Località

TI

4

Gerra Verzasca

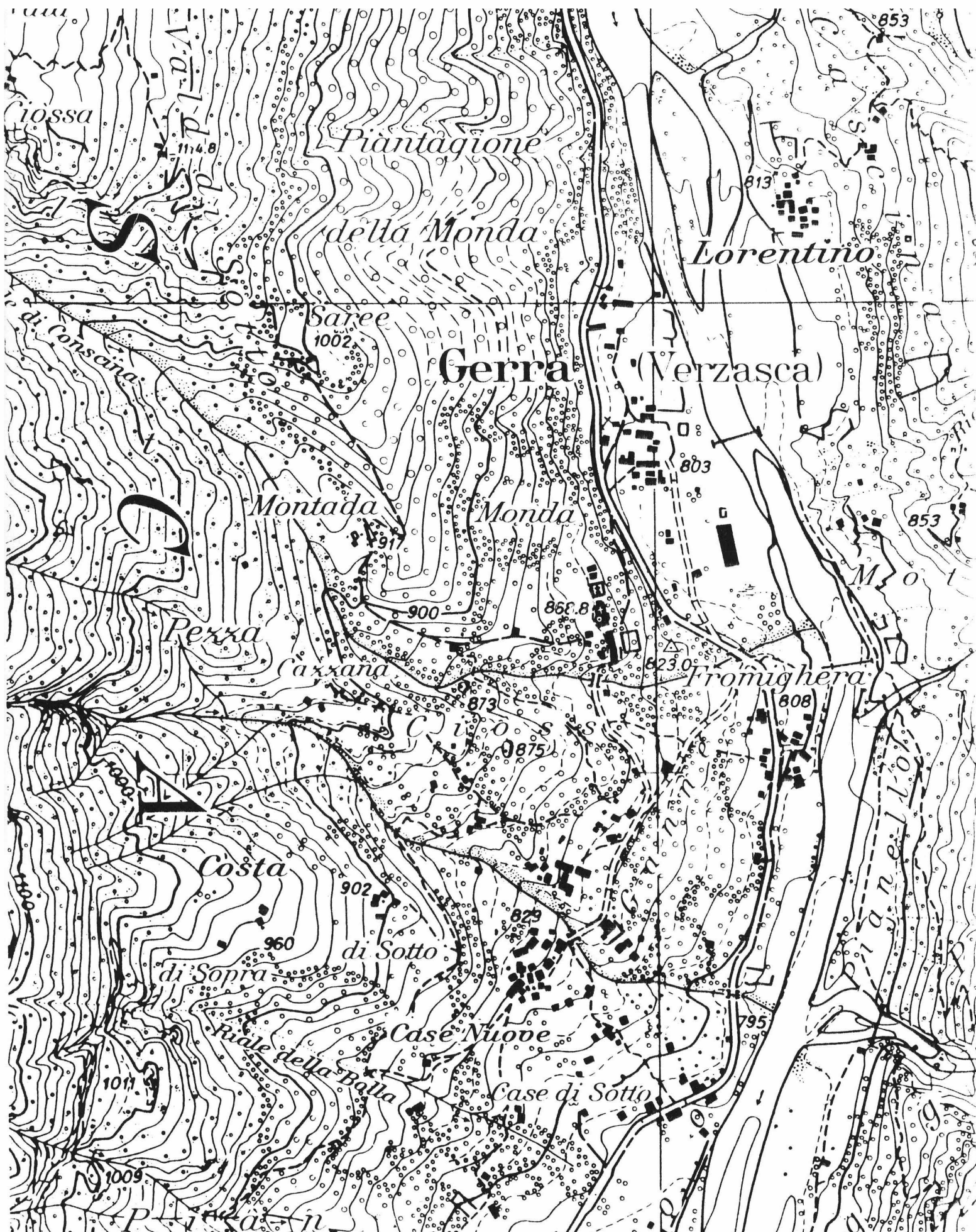
— Gerra Verzasca

1. Stesura

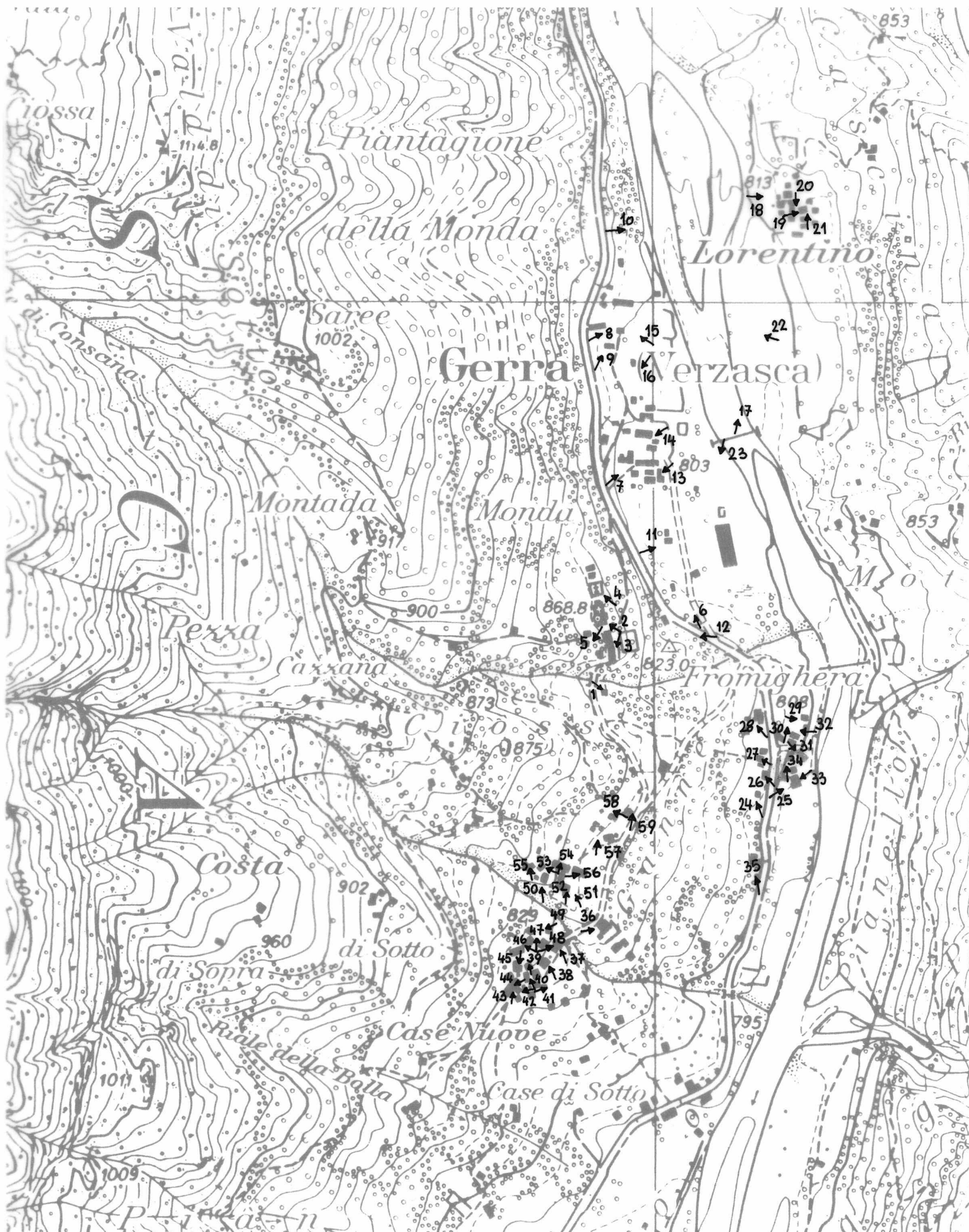
Scala 1:5000

Poscritti

--	--	--	--	--	--	--



--	--	--	--	--	--	--





1



7



13



2



8



14



3



9




15



4



10



16



5



11



17



6



12



18



19



25



31



20



26



32



21



27



33



22



28



34



23



29



35



24



30



36



37



43



49



38



44



50



39



45



51



40




46



52



41



47



53



42



48



54



55



56



57



58



59



Ct. Distr. Comune

Data:

TI 4 Gerra Verzasca

Dati

Poscritti:

--	--	--	--	--	--	--

LOCALITA

Agarone
Gerra Piano
Gerra Verzasca
Piandessio

Comune: Gerra Verzasca

Distretto: Locarno

Cantone: Ticino

*visitato, non rilevato

**insediamento disperso, solo accennato

Carta nazionale no 1292

DATI ORL PER IL COMUNE

		Settore 1	1960 41,6 %	1970 28,8%	1980 12,5 %
Abitanti 1980	805	Settore 2	1960 41,2 %	1970 40,7%	1980 35,3 %
Abitanti 1970	605	Settore 3	1960 19,9 %	1970 30,5%	1980 52,3 %
Aumento 1970-80	33,1%	Indice demografico 1,30 (Media svizzera e = 1; se e è superiore a 1 lo sviluppo demografico del comune tra il 1970 e il 1980 era superiore alla media svizzera)			
Aumento 1960-70	27,6%				
Aumento 1950-60	5,1%	Indice d'invecchiamento a = 0,88 (Media svizzera a = 1; se a è infer. a 1 la popolazione del comune nel 1980 era invecchiata)			

RACCOMANDAZIONI E ORDINANZE DI PROTEZIONE

Sulla lista della lega svizzera per la salvaguardia del patrimonio nazionale A/B:

/

Nell'inventario per la protezione dei beni culturali d'importanza naz./cant./locale:

/

Nel DFU:

Lorentino e Cortascio

Monumenti storici sotto la protezione della Confederazione:

/

Ulteriori ordinanze di protezione:

Consultare l'elenco dei monumenti storici ed artistici del Cantone Ticino 1911-1968
e supplementi 1971-1988

